



COMUNE DI VALGUARNERA CAROPEPE
(Libero Consorzio Comunale di Enna)

**Oggetto: Aggiornamento del catasto dei soprassuoli percorsi dal fuoco (l. n. 353/2000 – l.r. n. 16_1996).
Incendi Anno 2018-2022.**

Al Presidente del Consiglio Comunale
Sede

p.c. **Al Signor Sindaco**
Sede

Si trasmette unitamente alla presente proposta di delibera in oggetto al fine dell' inserimento al prossimo ordine del giorno, nonché copia della documentazione richiamata.

Il Responsabile del Procedimento
Geom. Franco Lauria

Il Responsabile del IV° Settore
Dott. Francesco Liborio Vireale

Comune di Valguarnera Caropepe - Prot. 0014486 del 23-10-2023 in partenza



COMUNE DI VALGUARNERA CAROPEPE
(Libero Consorzio Comunale di Enna)

**Oggetto: Aggiornamento del catasto dei soprassuoli percorsi dal fuoco (l. n. 353/2000 – l.r. n. 16_1996).
Incendi Anno 2018-2022.**

IL RESPONSABILE DEL 4° SETTORE

Premesso che:

- La Regione Siciliana disciplina la materia relativa alla difesa dagli incendi del patrimonio forestale regionale, dei terreni agricoli, del paesaggio e degli ambienti naturali con la Legge Regionale 6 aprile 1996 n. 16 recante: "Riordino della legislazione in materia forestale e di tutela della vegetazione" e ss.mm.ii.;
- Il comma 1 ter dell'art. 3 della l.r. 16/1996 ha recepito, dinamicamente, la Legge 21 novembre 2000, n. 353: "Legge Quadro in materia di incendi boschivi" (G.U.R.I. n. 280 del 30.11.2000), stabilendo che "Nel territorio della Regione trovano altresì applicazione, in quanto compatibili, ed ove non diversamente stabilito, le disposizioni di cui alla legge 21 novembre 2000, n. 353 e successive modifiche ed integrazioni ed al decreto legislativo 18 maggio 2001, n. 227".
- Per "incendio boschivo", ai sensi dell'art. 33 bis della L.R. 16_1996 e ss. mm. ed ii. che rimanda all'art. 2 della Legge 353/2000 e ss. mm. ed ii., si intende: "... un fuoco con suscettività a espandersi su aree boscate, cespugliate o arborate, comprese eventuali strutture e infrastrutture antropizzate poste all'interno delle predette aree, oppure su terreni coltivati o incolti e pascoli limitrofi a dette aree".
- La "Legge Quadro in materia di incendi boschivi" stabilisce, al comma 1 dell'art. 3, che: "Le regioni approvano il piano regionale per la programmazione delle attività di previsione, prevenzione e lotta attiva contro gli incendi boschivi, ..." ed al comma 2 dell'art. 10 che: "I comuni provvedono, entro novanta giorni dalla data di approvazione del piano regionale di cui al comma 1 dell'articolo 3, a censire, tramite apposito catasto, i soprassuoli già percorsi dal fuoco nell'ultimo quinquennio, avvalendosi anche dei rilievi effettuati dal Corpo forestale dello Stato. Il catasto è aggiornato annualmente. L'elenco dei predetti soprassuoli deve essere esposto per trenta giorni all'albo pretorio comunale, per eventuali osservazioni. Decorso tale termine, i comuni valutano le osservazioni presentate ed approvano, entro i successivi sessanta giorni, gli elenchi definitivi e le relative perimetrazioni. ...".
- L'art. 39 della L. R. n. 16_1996 come integrata e modificata dalla L. R. n. 4_2006 prevede che: "I terreni boscati percorsi da incendi sono individuati, su cartografia 1:10.000, a cura degli Ispettorati Forestali competenti per territorio. L'elenco dei terreni., con le relative cartografie, è tenuto a disposizione del pubblico presso ogni Ispettorato forestale." A tal fine il Dipartimento Foreste – Corpo Forestale della Regione Siciliana si è dotato di un Sistema Informativo Forestale (SIF), consultabile direttamente dai Comuni, quale strumento di fondamentale importanza per la pianificazione e la gestione delle attività di competenza ed in particolare per quella antincendio. Tra le varie funzionalità che il S.I.F. è in grado di assicurare vi è quella relativa all'individuazione, tramite rilievo GPS e/o fotoanalisi satellitare o aerea, delle aree percorse da incendi.
- sulla base delle perimetrazioni dei soprassuoli percorsi dal fuoco nel periodo 2018 – 2022 acquisite dal Sistema Informativo Forestale (vedi all. 1), è stato redatto apposito elenco catastale delle particelle interessate dagli incendi (Vedi all. 2).

- con nota del 19/09/2023 prot. gen. 12664 è stata disposta la pubblicazione all' albo pretorio on-line e sul sito istituzionale del Comune di Valguarnera Caropepe avviso, cartografia ed elenco delle particelle catastali interessate da eventi incendiari;
- che il suddetto avviso è stato pubblicato all' albo pretorio on-line per trenta giorni consecutivi dal 18/09/2023 al 18/10/2023 per come attestato dall' Ufficio di Segreteria in data 20/10/2023;
- che alla data del 18/10/2023 non è pervenuta nessuna osservazione o memoria per come attestato dall' Ufficio protocollo del 20/10/2023;

Considerato che:

- Nel periodo 2018 – 2022, nel territorio del Comune di Valguarnera Caropepe, soltanto nel corso dell'anno 2022, si sono verificati i seguenti incendi boschivi:
 - 1) Aree interessate da evento incendiario del 25/07/2022: Contrada Spirito Santo per una superficie complessiva di Ha. 1.23.00; Foglio 9 particelle 1597-1295-107-1438-1294-1296-71-1293-1392
 - 2) Aree interessate da evento incendiario del 23/09/2022; Contrada Montagna – Val di Noce per una superficie complessiva di Ha. 0.86.00 Foglio 10 particelle 83-84-85-87-90-1372

Ritenuto sulla base dei dati reperiti nel Sistema Informativo Forestale (SIF), di dover procedere all' aggiornamento del "Catasto dei soprassuoli percorsi dal fuoco" con riferimento agli incendi verificatisi nel corso dell'anno 2022, redigendo i seguenti elaborati:

- All. 2) - Elenco particelle catastali delle aree percorse dal fuoco e planimetria catastale ed aerofotogrammetria con perimetrazioni dei soprassuoli percorsi dal fuoco tratte dal Sistema Informativo Forestale (SIF) del Comando Regionale del Corpo Forestale

Richiamata la delibera di G.C. n° 175 del 31/10/2007 avente per oggetto "Istituzione Catasto Comunale degli incendi ai sensi della legge n° 353 del 21/11/2000";

Visti:


- La Legge 21 novembre 2000, n. 353 e ss. mm. ed ii. (G.U.n. 280 del 30.11.2000).
- Il Decreto Legge 8 settembre 2021, n. 120, convertito, con modificazioni, dalla L. 8 novembre 2021, n. 155.
- La Legge Regionale 6 aprile 1996, n. 16 e la legge regionale 14 aprile 2006, n. 14;
- il T.U. approvato con Decreto del Presidente della Giunta Regionale 20 agosto 1960 n. 3;
- le LL.RR. n. 23/1998 e n. 30/2000;
- Lo Statuto comunale approvato dal Consiglio Comunale con deliberazione n° 119 del 17/11/2003 ed in particolare l'art. 5 "Regolamenti" sugli adempimenti di pubblicità delle modifiche e di deposito all' URP;
- Gli elaborati allegati alla presente proposta di deliberazione sotto la lettera 1) e 2);

PROPONE

Per i motivi esposti in narrativa e che s'intendono riportati:

- 1) Di aggiornare, ai sensi del comma 2 dell'art. 10 della Legge 21 novembre 2000, n. 353 e ss. mm. ed ii. come recepita in Sicilia con L. R. 16/1996 modificata ed integrata dalla L. R. 14/2006, il "Catasto dei soprassuoli percorsi dal fuoco", per gli incendi verificatisi nel corso dell'anno 2022, così come documentato negli elaborati allegati alla presente all' allegato 1) e 2)
- 2) Di approvare l'elenco definitivo delle particelle catastali dei soprassuoli percorsi dal fuoco nel corso dell'anno 2022 di cui all'allegato 2) Elenco particelle catastali delle aree percorse dal fuoco",
- 3) Prendere atto che il presente provvedimento non comporta impegno di spesa per l'Amministrazione.
- 4) Di pubblicare il presente atto in Amministrazione Trasparente

Il Responsabile del Procedimento
Geom. Franco Lauria



Il Responsabile del IV° Settore
Dott. Francesco Liborio Mareale





COMUNE DI VALGUARNERA CAROPEPE
(Libero Consorzio Comunale di Enna)

PARERE DI REGOLARITA' TECNICA – PROPOSTA DELIBERA CONSIGLIO COMUNALE

**Oggetto: Aggiornamento del catasto dei soprassuoli percorsi dal fuoco (l. n. 353/2000 – l.r. n. 16/1996).
Incendi Anno 2018-2022.**

RESPONSABILE DEL SETTORE

Ai sensi e per gli effetti dell'art.12 della legge regionale n. 30/00, in ordine alla Regolarità Tecnica della proposta,
si esprime parere favorevole

Sede Municipale 23/10/2023

Il Responsabile del Procedimento
Geom. Franco Lauria

Il Responsabile del IV Settore
Dott. Francesco Libero Millareale

Certificazione di pubblicazione


Si certifica che l'atto numero 12664 del 18-09-2023 protocollo

avente oggetto:

Avviso pubblico-aggiornamento catasto delle aree percorse dal fuoco anno 2022 Legge 22 novembre 2000, n. 353 "Legge quadro in materia di incendi boschivi"

è stato pubblicato all'albo pretorio on line dal giorno 18-09-2023 al giorno 18-10-2023 per numero 0 giorni.

data, 20.10.2023



AL RESPONSABILE UFFICIO PROTEZIONE CIVILE
AL COMANDANTE POLIZIA MUNICIPALE

OGGETTO : AVVISO PUBBLICO AGGIORNAMENTO CATASTO AREE PERCORSE DAL
FUOCO ANNO 2022 L. 22/11/2000 N. 353 IN MATERIA DI INCENDI BOSCHIVI

I SOTTOSCRITTI ATTARDI MICHELE E VIAVATTENE CRISTOFERO IN SERVIZIO PRESSO L'UFFICIO DI
PROTOCOLLO DELL'ENTE ATTESTANO CHE ALLA DATA DEL 18/10/2023 NON E' PERVENUTA
NESSUNA OSSERVAZIONE DI CUI IN OGGETTO

DALLA SEDE MUNICIPALE 20-10-2023



C. Attardi Michele
C. Viavattene Cristoforo



COMUNE DI VALGUARNERA CAROPEPE

SETTORE POLIZIA MUNICIPALE - SUAP - PROTEZIONE CIVILE

Prot. gen. n. del

Al Responsabile del Settore Affari Generali
Sig.ra Battiato Lucilla
Sede

p.c. Al Responsabile del Settore Tecnico
Ing. Vittorio Giarratana
Sede

Al responsabile dei Servizi Urbanistici
Geom. Antonino Cirrincione
Sede

Oggetto: Pubblicazione avviso aree percorse dal fuoco – periodo 2018 - 2022

Si chiede di voler pubblicare all' albo pretorio on-line e sul sito istituzionale del Comune di Valguarnera Caropepe l' avviso allegato nonché elenco cartografia delle particelle catastali interessate da eventi incendiari estratto dal Sistema Informativo Forestale (SIF) della Regione Siciliana nel periodo 2018 – 2022 in allegato alla presente.

A conclusione del periodo di pubblicazione si invita la S.V. voler trasmettere elenco delle eventuali osservazioni pervenute entro il 18/10/2023 ore 12:00.

Valguarnera li 18/09/2023

Il Responsabile dell' Istruttoria
Geom. Franco Lauria

Il Responsabile del Settore
Dr. Francesco Villareale



COMUNE DI VALGUARNERA CAROPEPE

SETTORE POLIZIA MUNICIPALE - SUAP - PROTEZIONE CIVILE

Prot. gen. n. del

AVVISO PUBBLICO

Aggiornamento "Catasto delle aree percorse dal fuoco" (catasto incendi)

Pubblicazione aree percorse dal fuoco -- ANNO 2022

Legge 22 novembre 2000, n. 353

"Legge quadro in materia di incendi boschivi"

Ai sensi dell'art. 10, comma 2, della Legge 21 novembre 2000, n. 353, si informa che con deliberazione della Giunta Comunale n. 175 del 31/10/2007 è stato istituito il "Catasto delle aree percorse dal fuoco" (catasto incendi);

Con il presente avviso si rende noto che:

- dalla data odierna e sino al 15/10/2023, per 30 (trenta) giorni consecutivi è depositato presso la Polizia Locale di Valguarnera Caropepe l'elenco e la cartografia delle particelle catastali interessate da eventi incendiari estratto dal Sistema Informativo Forestale (SIF) della Regione Siciliana nel periodo 2018 - 2022 in allegato alla presente;
- durante il periodo di pubblicazione chiunque potrà prenderne visione e presentare osservazioni da redigere in carta semplice, mediante consegna diretta presso l' Ufficio del protocollo generale del Comune o invio a mezzo servizio postale destinatario Comune di Valguarnera Caropepe, Piazza della Repubblica 13 - 94019 Valguarnera Caropepe (EN) o a mezzo Pec al seguente indirizzo:

valguarnera.vg@pec.it

- l'ufficio per la visione della documentazione relativa al Catasto incendi, in formato cartaceo è l' Ufficio Protezione Civile presso la Polizia Locale del Comune sito in Piazza della Repubblica, 13.

Le eventuali osservazioni dovranno essere presentate entro il giorno 18/10/2023 ore 12:00, termine perentorio oltre il quale non verranno prese in considerazione osservazioni poiché pervenute fuori termine.

Si ricorda che, ai sensi dell'art. 10, comma 1, della Legge 21 novembre 2000, n. 353, le zone boscate e i pascoli i cui soprassuoli sono stati percorsi dal fuoco non possono avere una destinazione diversa da quella preesistente all'incendio per almeno 15 (quindici) anni.

In tutti gli atti di compravendita di aree e immobili situati in predette zone, stipulati entro quindici anni dagli eventi, deve essere espressamente richiamato il vincolo di cui al comma 1 dell'art. 10 della citata L. 353/2000, pena la nullità dell'atto.

E' inoltre vietata per dieci anni, sui predetti soprassuoli, la realizzazione di edifici nonché strutture e infrastrutture finalizzate ad insediamenti civili ed attività produttive, fatti salvi i casi in cui detta realizzazione sia stata prevista in data antecedente l'incendio dagli strumenti urbanistici vigenti a tale data.

Sono vietate per cinque anni, sui predetti soprassuoli, le attività di rimboschimento e di ingegneria ambientale sostenute con risorse finanziarie pubbliche, salvo specifica autorizzazione concessa dal Ministero dell'Ambiente (ad esempio per documentate situazioni di dissesto idrogeologico e nelle situazioni in cui sia urgente un intervento per la tutela di particolari valori ambientali e paesaggistici).

Sono altresì vietati per dieci anni, limitatamente ai soprassuoli delle zone boscate percorsi dal fuoco, il pascolo e la caccia.

Valguarnera li 18/09/2023

Il Responsabile dell'Istruttoria
Geom. Franco Lauria



Il Responsabile del Settore
Dr. Francesco Villateale



ANNO 2018 ESTRATTO SIF - NEGATIVO
ANNO 2019 ESTRATTO SIF - NEGATIVO
ANNO 2020 ESTRATTO SIF - NEGATIVO
ANNO 2021 ESTRATTO SIF - NEGATIVO

ANNO 2022 ESTRATTO SIF - POSITIVO

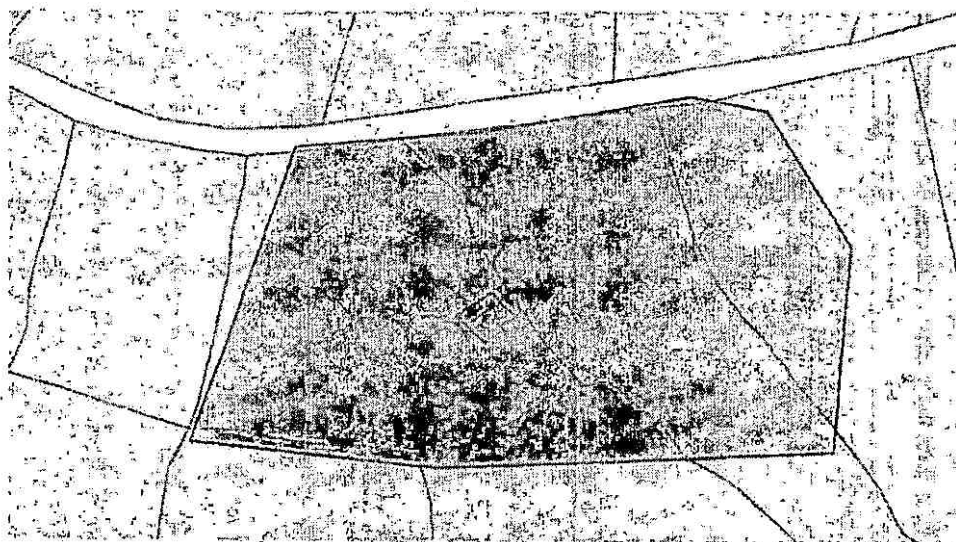
1) Aree interessate da evento incendiario del 25/07/2022

Contrada Spirito Santo per una superficie complessiva di Ha. 1.23.00
Foglio 9 particelle 1597-1295-107-1438-1294-1296-71-1293-1392




1) Aree interessate da evento incendiario del 23/09/2022

Contrada Montagna - Val di Noce per una superficie complessiva di Ha. 0.86.00
Foglio 10 particelle 83-84-85-87-90-1372



Planimetria generale



 AREE PERCORSE DAL FUOCO 2018-2022

Comune di Valguarnera Caropepe - Prot. 0014486 del 23-10-2023 in partenza

Comune di Valguarnera Caropepe - Prot. 0012664 del 18-09-2023 in interno

Comune di Valguarnera Caropepe - Prot. 0014486 del 23-10-2023 in partenza

Sistema Informativo Forestale - Regione Siciliana

Comando del corpo forestale

Info-incendi

1:13673

14,413 37,509 Gradi

Comune di Valguarnera Caropepe - Prot. 0014486 del 23-10-2023 in partenza

Sistema Informativo Forestale - Regione Siciliana Comando del corpo

Indirizzo o coord. "x,y:wkid"

Info-incendi

79 83 85 67 90

1:867 80 14,404 37,499 Gradi

Comune di Valguarnera Caropepe - Prot. 0014486 del 23-10-2023 in partenza

Sistema Informativo Forestale - Regione Siciliana Comando del corpo forestale

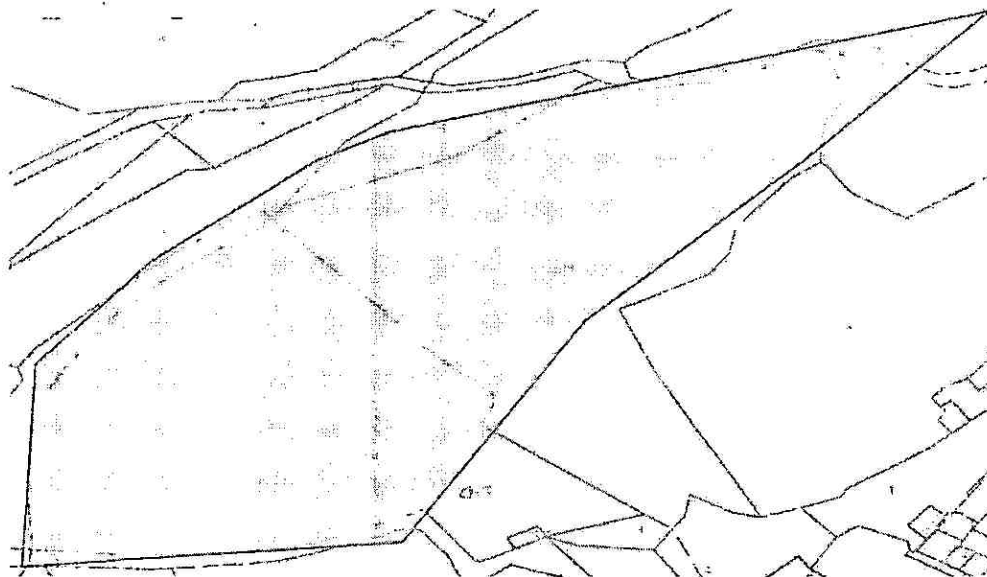
Indirizzo o coord. "x,y:wkid" Info-incendi

1:867
14,383 37,496 Gradi

ANNO 2022 ESTRATTO SIF – POSITIVO

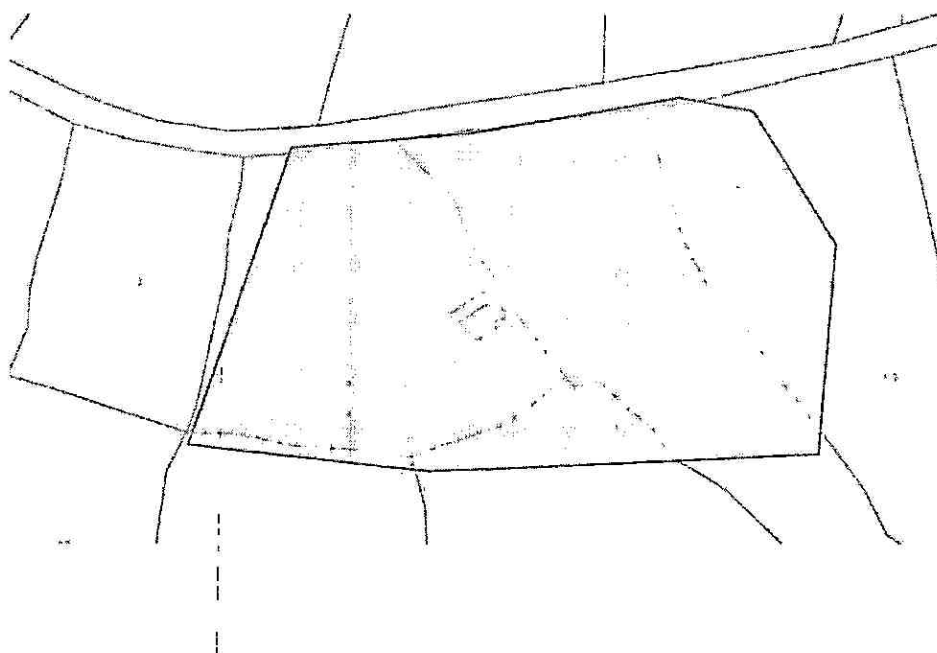
1) Aree interessate da evento incendiario del 25/07/2022

Contrada Spirito Santo per una superficie complessiva di Ha. 1.23.00
Foglio 9 particelle 1597-1295-107-1438-1294-1296-71-1293-1392




1) Aree interessate da evento incendiario del 23/09/2022

Contrada Montagna – Val di Noce per una superficie complessiva di Ha. 0.86.00
Foglio 10 particelle 83-84-85-87-90-1372



Planimetria generale





COMUNE DI VALGUARNERA CAROPEPE
PROVINCIA REGIONALE DI ENNA

DELIBERAZIONE DELLA GIUNTA COMUNALE

COPIA

N. 175

del 31/10/2007

OGGETTO: Istituzione "Catasto Comunale degli Incendi" ai sensi della Legge n° 353 del 21/11/2000.-

L'anno duemilasette, il giorno 31 del mese di OTTOBRE alle ore 12,30, nella Residenza Municipale e nella consueta sala delle adunanze, in seguito ad invito di convocazione, si è riunita la Giunta Comunale, con l'intervento dei Sigg.:

			Presente	Assente
1) NOCILLA	ANTONINO	SINDACO	SI	
2) PARISI	GAETANO	ASSESSORE ANZIANO	SI	
3) SCIACCA	FABIO BRUNO	ASSESSORE	SI	
4) SORTINO	LITTERIO	ASSESSORE	SI	
5) MONACO	GIUSEPPE	ASSESSORE		
6) DI GREGORIO	CARMELO	ASSESSORE	SI	
7) DRAGA'	CONCETTA	ASSESSORE	SI	

Presiede IL SINDACO DR. ANTONINO NOCILLA
Partecipa il Segretario Generale Dott.ssa Cacciato Insilla Domenica.
Il Presidente constatato che il numero dei presenti è legale dichiara aperta la seduta ed invita i componenti a deliberare sull'argomento in oggetto specificato.

LA GIUNTA COMUNALE

- Vista la proposta di deliberazione di cui all'oggetto, il cui testo è trascritto nel documento allegato che forma parte integrante e sostanziale del presente provvedimento;
- Considerato che, in ossequio al disposto di cui all'art. 12 della legge regionale n. 30/00, è stato reso ed acquisito il parere in ordine alla regolarità tecnica dal Responsabile del servizio interessato e in ordine alla regolarità contabile da parte del Responsabile del servizio di ragioneria;
- Richiamata la parte espositiva, così come riportata in detta proposta e che qui deve intendersi integralmente riportata ad ogni effetto di legge;
- Fatto proprio il contenuto formale e sostanziale della proposta presentata e ritenuto doversi provvedere in merito;
- Visto l'O.R.E.L.;
- Vista la l.r. 44/91;
- Visto l'art.12 della l.r.30/00;
- ad unanimità di voti espressi in forma palese legalmente resi ed accertati,

DELIBERA

- 1) Approvare la proposta di deliberazione nel testo in allegato che forma parte integrante e sostanziale del presente provvedimento.
- 2) Dare atto che sulla proposta testè approvata sono stati resi ed acquisiti, come riportati sulla stessa, i prescritti pareri.
- 3) Dichiarare il presente atto immediatamente esecutivo.



COMUNE DI VALGUARNERA CAROPEPE
PROVINCIA REGIONALE DI ENNA

Oggetto: Istituzione "Catasto Comunale degli Incendi" ai sensi della Legge n° 353 del 21/11/2000.-

Propone il Responsabile del Settore Tecnico

- Vista la legge quadro in materia di incendi boschivi 21 novembre 2000 n. 353 finalizzata alla conservazione e alla difesa dagli incendi del patrimonio boschivo nazionale;
- Vista l'O.P.C.M. n. 3606 del 28/08/2007 con la quale vengono impartite disposizioni urgenti di protezione civile dirette a fronteggiare lo stato di emergenza per incendi;
- Richiamato quanto sancito dall'art. 10 comma 1 della L.353/2000 e s. m. i. in merito Di apposizione di vincoli e prescrizioni su terreni percorsi dal fuoco, in funzione del tipo di copertura presente prima dell'incendio stesso che così recita: *"Le zone boscate ed i pascoli i cui soprassuoli siano stati percorsi dal fuoco non possono avere una destinazione diversa da quella preesistente all'incendio per almeno quindici anni. È comunque consentita la costruzione di opere pubbliche necessarie alla salvaguardia della pubblica incolumità e dell'ambiente. In tutti gli atti di compravendita di aree e immobili situati nelle predette zone, stipulati entro quindici anni dagli eventi previsti dal presente comma, deve essere espressamente richiamato il vincolo di cui al primo periodo, pena la nullità dell'atto. Nei comuni sprovvisti di piano regolatore è vietata per dieci anni ogni edificazione su area boscata percorsa dal fuoco. E' inoltre vietata per dieci anni, sui predetti soprassuoli, la realizzazione di edifici nonché di strutture e infrastrutture finalizzate ad insediamenti civili ed attività produttive, fatti salvi i casi di cui detta realizzazione sia stata prevista in data precedente l'incendio dagli strumenti urbanistici vigenti in tale data. Sono vietate per cinque anni, sui predetti soprassuoli, le attività di rimboschimento e di ingegneria ambientale sostenute con risorse finanziarie pubbliche, salvo specifica autorizzazione concessa dal Ministro dell'ambiente, per le aree naturali protette statali, o dalla regione competente, negli altri casi, per documentate situazioni di dissesto idrogeologico e nelle situazioni in cui sia urgente un intervento per la tutela di particolari valori ambientali e paesaggistici. Sono altresì vietati per dieci anni, limitatamente ai soprassuoli delle zone boscate percorsi dal fuoco, il pascolo e la caccia."*
- Vista nota dell'Ufficio Territoriale del Governo di Enna del 18/09/2007, assunta al prot. del Comune al n° 9988 del 20/09/2007, con la quale si invitano tutti i Comuni ad istituire il catasto comunale degli incendi, avvalendosi dei rilievi del Corpo Forestale della Regione Siciliana;
- Ritenuto di istituire il catasto comunale degli incendi, con l'elenco dei terreni percorsi dal fuoco negli anni 2006 e 2007 e di dettare specifiche disposizioni esecutive;

- Considerato che dagli atti in possesso e da quelli richiesti e ricevuti dal Comando Provinciale Vigili del Fuoco di Enna, dal Corpo Forestale dello Stato (mediante il Sistema Informativo della montagna - SIM), dall'Ispettorato Ripartimentale delle Foreste di Enna per il quinquennio 2003/2007 non risulta che si siano verificati fenomeni incendiari a carico di superfici boschive nel territorio del Comune di Valguarnera;
- Visto il vigente ordinamento EE.LL.

per tutto quanto precede,

PROPONE

1. Istituire il "CATASTO COMUNALE DEGLI INCENDI" ai sensi della Legge n. 353/2000, secondo le direttive dell'O.P.C.M. n. 3606 del 28/08/2007.-
2. Prendere atto che per quanto riguarda il quinquennio 2003/2007 dai dati in possesso e da quelli ricevuti Comando Provinciale Vigili del Fuoco di Enna, dal Corpo Forestale dello Stato e dall'Ispettorato Ripartimentale delle Foreste di Enna non risulta che si siano verificati fenomeni incendiari a carico di superfici boschive nel territorio del Comune di Valguarnera.-
3. Dare atto che al Dirigente dell'Area Tecnica è demandata la nomina del responsabile del catasto comunale incendi.-
4. Dichiarare il presente atto immediatamente esecutivo, secondo le vigenti norme di legge.-

Il Responsabile del Settore Tecnico
F.to: Ing. Francesco Di Bella



COMUNE DI VALGUARNERA CAROPEPE
PROVINCIA REGIONALE DI ENNA

UFFICIO TECNICO

Ai sensi e per gli effetti dell'art.12 della legge regionale 30/00, in ordine alla regolarità tecnica della proposta, si esprime parere: **FAVOREVOLE**.

Valguarnera Caropepe, 29/10/2007

IL RESPONSABILE DEL PROCEDIMENTO

F.to: Geom. Francesco Giarrizzo

IL RESPONSABILE DEL SETTORE

F.to: Ing. Francesco Di Bella

UFFICIO DI RAGIONERIA

Ai sensi e per gli effetti di cui all'art. 12 della legge regionale 30/00, in ordine alla regolarità contabile della proposta, si esprime parere: **FAVOREVOLE**

Valguarnera Caropepe, 31/10/2007

IL RESPONSABILE DE SERVIZI FINANZIARI

F.to: Dott. A. Bruno

Ai sensi e per gli effetti di cui all'art. 13 della legge regionale 44/91, in ordine allo impegno di cui alla proposta deliberativa, si attesta la relativa copertura della spesa prevista al Cap. ____ del Bilancio 2007.-

Valguarnera Caropepe, _____

IL RESPONSABILE DE SERVIZI FINANZIARI

Letto, approvato e sottoscritto

L'ASSESSORE ANZIANO
F.to: G. Parisi

IL SINDACO
F.to: A. Nocilla

IL SEGRETARIO GENERALE
F.to: Cacciato Insilla

Il sottoscritto Segretario Comunale, visti gli atti d'ufficio;

ATTESTA

Che la presente deliberazione, in applicazione della legge regionale 3 dicembre 1991 n. 44, é stata affissa all'Albo pretorio del Comune in data 21 NOV 1991 per rimanervi quindici giorni consecutivi (art. 11, comma I°, come modificato dall'art. 127, comma 21, della l. r. 17/04).

Valguarnera Caropepe, _____

IL MESSO COMUNALE

IL SEGRETARIO COMUNALE

Il sottoscritto Segretario Comunale, visti gli atti d'ufficio;

ATTESTA

Che la presente deliberazione, in applicazione della legge regionale 3 dicembre 1991 n. 44, pubblicata all'Albo pretorio dell'Ente per quindici giorni consecutivi dal _____

e' divenuta esecutiva il giorno _____

- decorsi dieci giorni dalla pubblicazione (art. 12, comma 1);
- a seguito di dichiarazione di immediata esecutività.

Valguarnera Caropepe, _____

IL SEGRETARIO COMUNALE

E' copia conforme all'originale per uso amministrativo.

Valguarnera Caropepe, _____

L'Impiegato Responsabile